









### Légende

#### Ouvrages pluviaux

-  Regard Pluvial
-  Réseau pluvial enterré
-  Fossés
-  Caniveau
-  Bassin de rétention
-  Puit d'infiltration

#### Réseau hydrographique

-  Cours d'eau IGN
-  Canal

#### Zones urbaines

-  U
-  AU

Source plan des réseaux : SIG fourni par SIVOM  
 Source zones urbaines : PLU  
 Source fond de plan : Cadastre Edigeo

0 500 1000 m

